

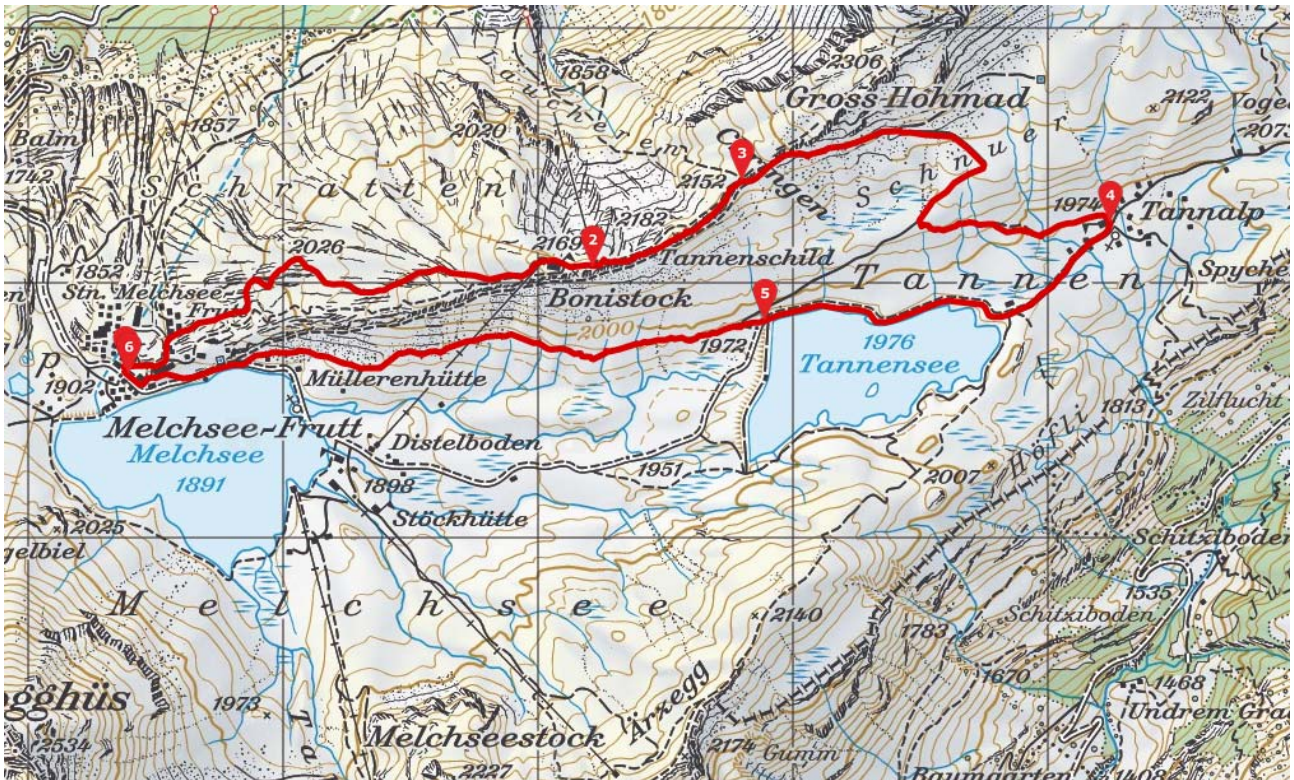


Bonistock-Rundtour

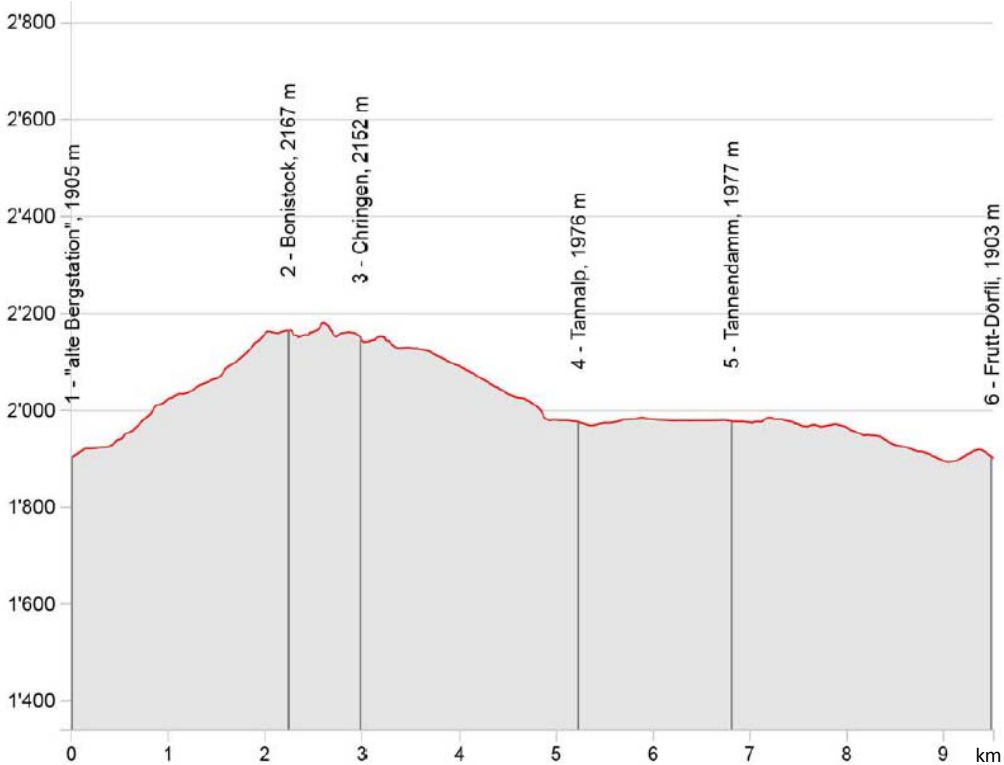
Melchsee-Frutt – Bonistock – Chringen – Tannalp – Tannendamm – Melchsee-Frutt

 9.52km
  2h 50min
  396
  396
 

Kartenausschnitt



Höhenprofil



Bonistock-Rundtour

Melchsee-Frutt – Bonistock – Chringen – Tannalp – Tannendamm – Melchsee-Frutt


Routenbeschreibung

Los geht's bei der „alten Bergstation“ im Frutt-Dörfli. Der Weg führt kurz entlang der Strasse hoch zum Hotel frutt Lodge & Spa und wechselt hinter dem imposanten Gebäude auf den Wanderweg Richtung Bonistock. Die Wanderung zum Bonistock ist in seiner Vielfalt unvergleichbar. Entdecken und riechen Sie die einmalige Alpenflora, bestaunen Sie skurrile Gesteinsbildungen und beeindruckende Karrfelder - ein Paradies „nicht nur“ für Geologen und Biologen.

Auf dem Bonistock angekommen, geniessen Sie die einzigartige Rundschau über die Zentralschweiz bis hin zur Grenze nach Deutschland und die imposanten Bergspitzen der Berneralpen.

Ab hier geht's horizontal weiter bis zum Übergang Chringen und ab da talwärts Richtung Tannalp. Gönnen Sie sich auf dem Rückweg eine Pause an der Grillstelle Fachshubel beim Tannensee und stärken Sie sich. Anschliessend marschieren Sie gemütlich entlang der Strasse bis zum Tannendamm und weiter auf dem Wanderweg via Panoramalift zurück zum Frutt-Dörfli.

Variante	Rückfahrt ab Tannalp mit dem Fruttli-Zug
Wanderkarte	Nr. 411 Höhenwanderung 1 : 25'000
Tipp	Vergessen Sie Ihren Fotoapparat nicht!
Kontakt	Sportbahnen Melchsee-Frutt, melchsee-frutt.ch, 041 669 70 60



Bonistock – Chringen mit fantastischem Ausblick Richtung Tannalp