

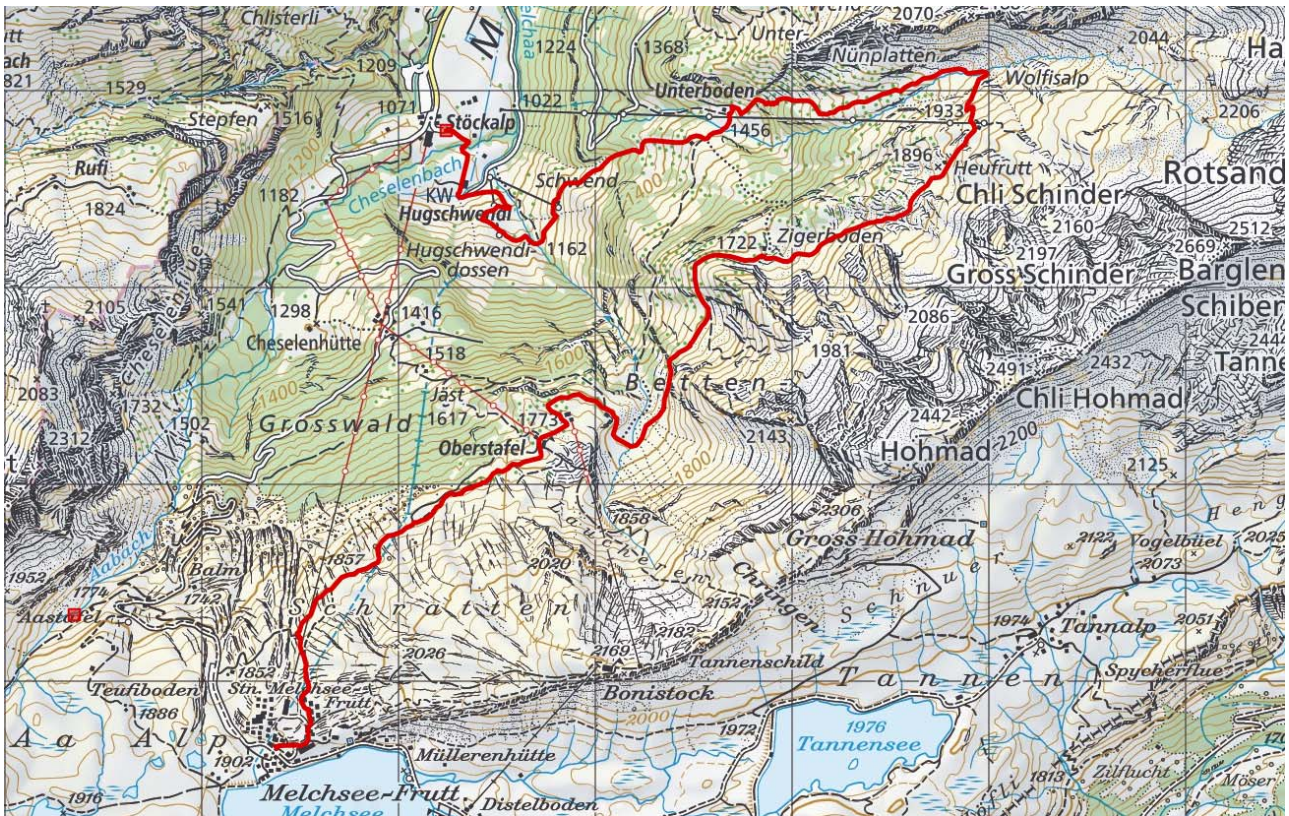


Melchsee-Frutt – Wolfisalp – Stöckalp

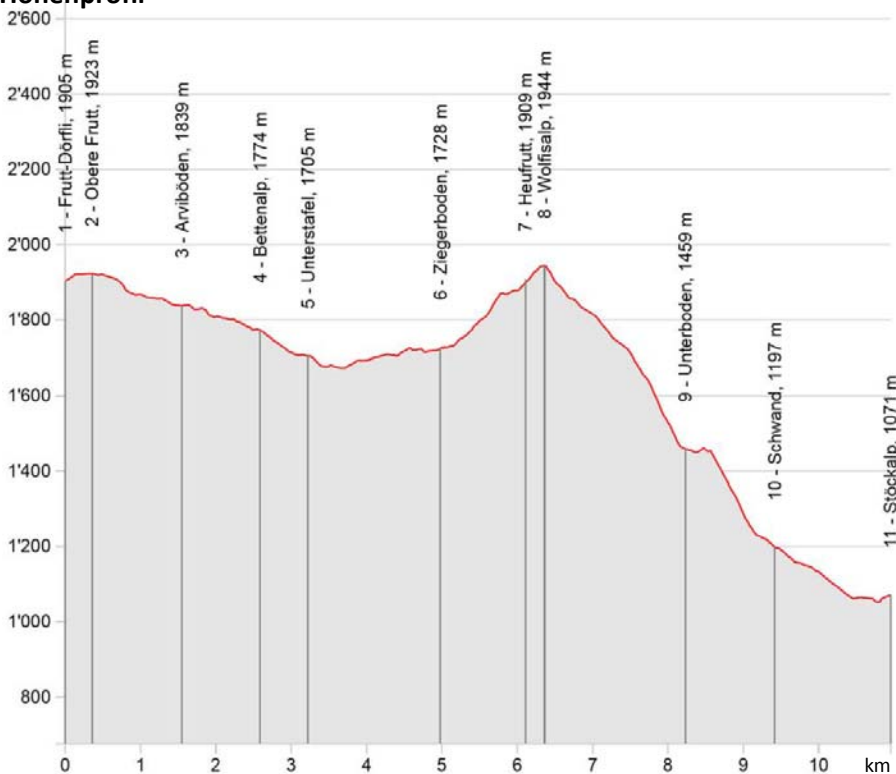
Melchsee-Frutt – Arviböden – Bettenalp – Heufrutt – Wolfisalp – Stöckalp

 10.95km
  3h 45min
  386
  1'220
 

Kartenausschnitt



Höhenprofil



Melchsee-Frutt – Wolfisalp – Stöckalp

Melchsee-Frutt – Arviböden – Bettenalp – Heufrutt – Wolfisalp – Stöckalp

Routenbeschreibung

Ab dem Frutt-Dörfli führt Sie der Weg ein kurzes Stück auf der Strasse bis zur Oberen Frutt und ab da in den Wanderweg Richtung Arviböden. Leichtfüssig queren Sie oberhalb der Wildruhezone den Hang zur Bettenalp und entdecken die zerklüfteten Schratzen, Alpenrosen, Enzian oder Anemonen.

Ab Bettenalp geht's entlang dem Wanderweg via Untere Bettenalp, Unterstafel über Ziegerboden bis zur Heufrutt und bergwärts zum höchsten Punkt der Wanderung der Wolfisalp. Machen Sie Rast und geniessen Sie den herrlichen Ausblick, mit etwas Glück sehen Sie Gämsen, Murmeltiere oder Adler.

Der Abstieg über Unterboden bis zur Alp Schwand führt Sie entlang dem anspruchsvollen, jedoch gut gesicherten Bergweg. Jetzt sind es knappe 100 Höhenmeter über Alpweiden bis zum Ziel Stöckalp. Diese herrliche Wanderung bleibt Ihnen sicher in bester Erinnerung und Ihren Beinen vielleicht auch...

Variante	Gondelbahn Stöckalp – Melchsee-Frutt
Wanderkarte	Nr. 411 Höhenwanderung 1 : 25'000
Tipp	Wanderschuhe mit gutem Profil machen diese Wanderung zum Genuss.
Kontakt	Sportbahnen Melchsee-Frutt, melchsee-frutt.ch, 041 669 70 60



Murmeltiere lieben unsere Karst-Landschaft