




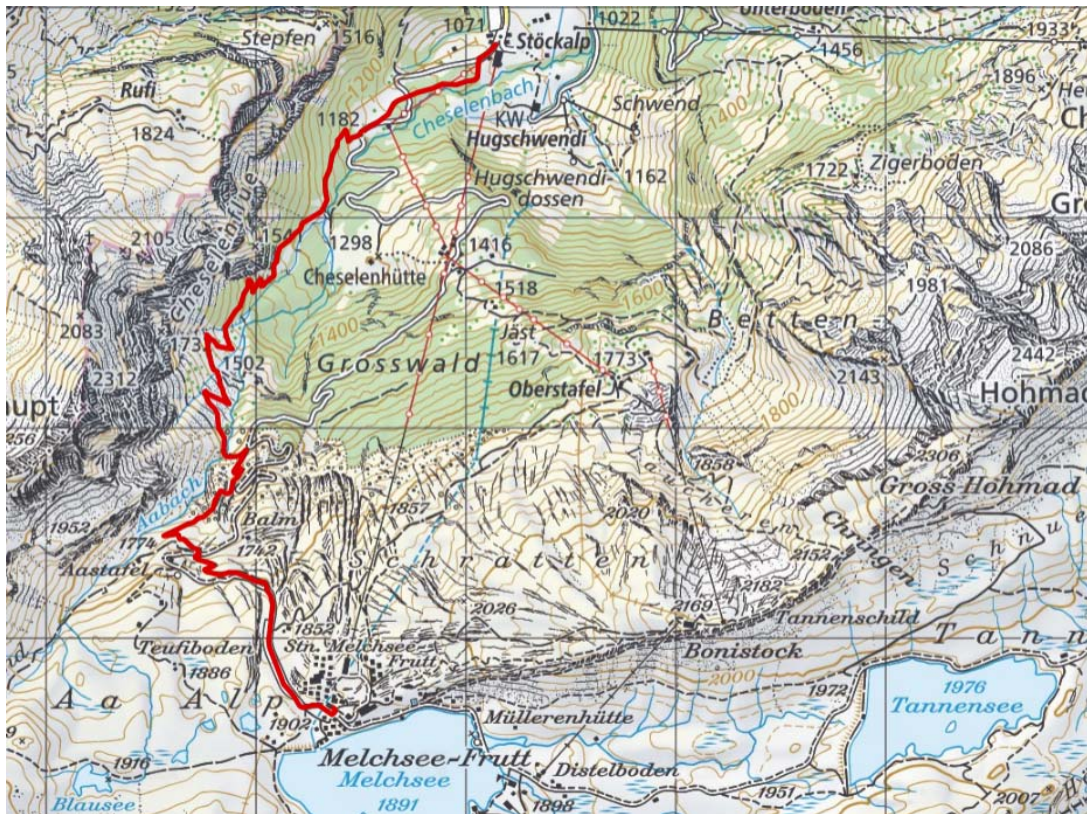


Stöckalp – Melchsee-Frutt

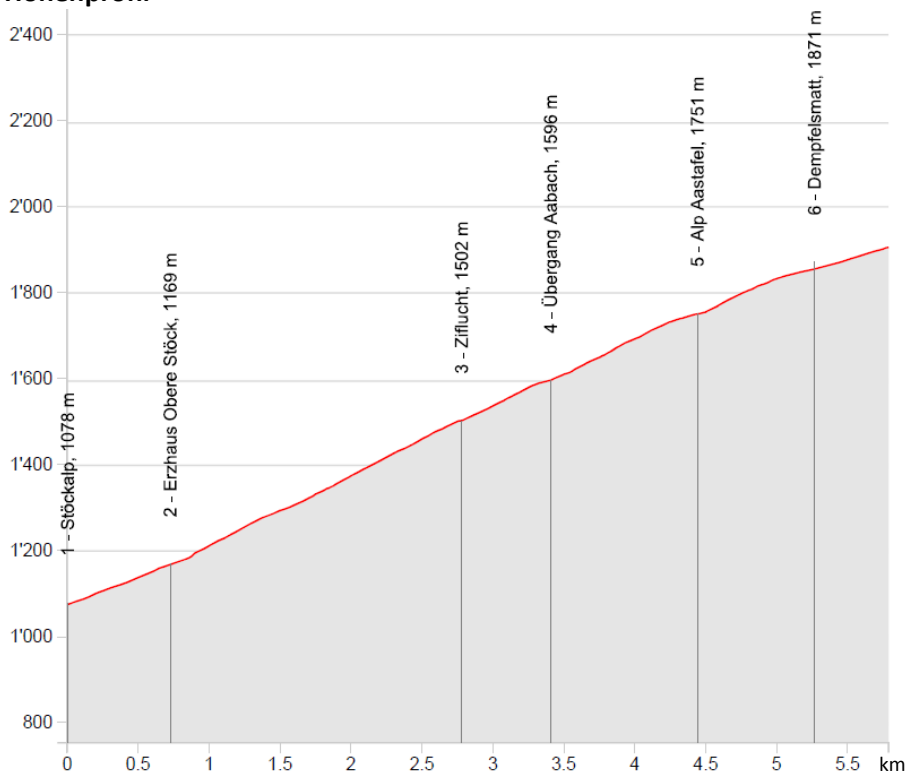
Stöckalp – Obere Stöck – Ziflucht – Aastafel – Dempfelmatt – Melchsee-Frutt

 5.80km
  2h 30min
  831
  0
 

Kartenausschnitt



Höhenprofil



Stöckalp – Melchsee-Frutt


Stöckalp – Obere Stöck – Ziflucht – Aastafel – Dempfelmatt – Melchsee-Frutt

Routenbeschreibung

Der Weg auf unser Hochplateau für Alle, die lieber gehen statt schweben. Direkt bei der Talstation Stöckalp geht's los. Vorbei am Seilpark discOWER auf dem Wanderweg entlang des Cheselenbachs bis zum Erzhaus (Mittelstation Sessellift Cheselen) bei der Oberen Stöck. Hier führt die Wanderung ein kurzes Stück entlang der Asphaltstrasse bis zum Wegweiser rechts.

Ab da geniessen Sie den herrlichen Wanderweg, welcher Sie zick zack durch den Hochalpenwald unterhalb der Cheselenflue bis zur Ziflucht und weiter bis zum Übergang Aabach führt. Hier treffen Sie auf die Bergstrasse und zweigen rechts ab in den Wanderweg Richtung Aastafel. Bei der Alp Aastafel überqueren Sie die Strasse und steigen das letzte Stück bergwärts bis zum Parkplatz Dempfelmatt. Jetzt über den Parkplatz und hoch zum Frutt-Dörfli – Sie haben Ihr Ziel erreicht.

Variante	Gondelbahn Stöckalp – Melchsee-Frutt Zu Fuss talwärts benötigen Sie rund 1h 45min.
Wanderkarte	Nr. 411 Höhenwanderung 1 : 25'000
Tipp	Diese Wanderung eignet sich auch bestens als Berglauftrainingsstrecke. Eine Umkleidekabine und Dusche finden Sie in der alten Bergstation.
Kontakt	Sportbahnen Melchsee-Frutt, melchsee-frutt.ch, 041 669 70 60



Fauna und Flora Melchsee-Frutt