




# Alpine Tour Barglen

Melchsee-Frutt – Bonistock – Chringen – Hohmad – Chli Hohmad – Barglenchäle – Barglen

 6.40km

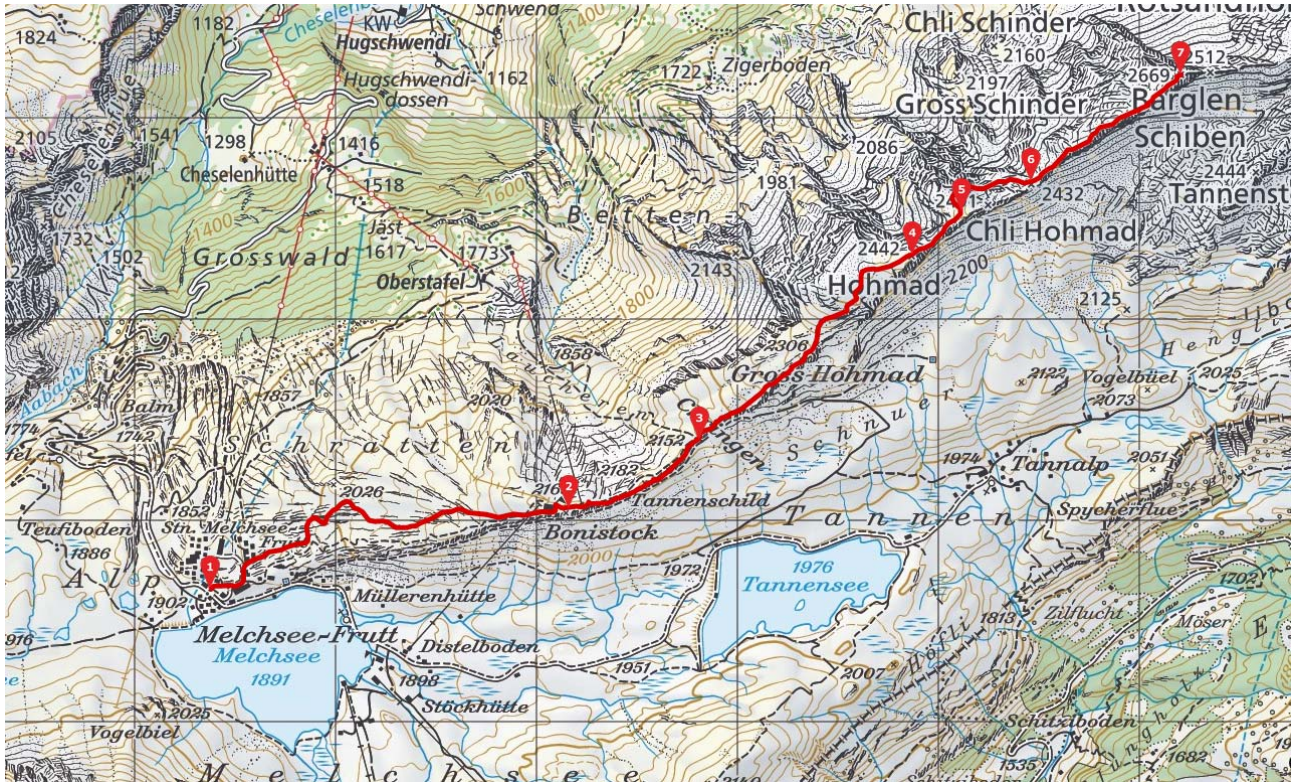
 3h 30min

 970

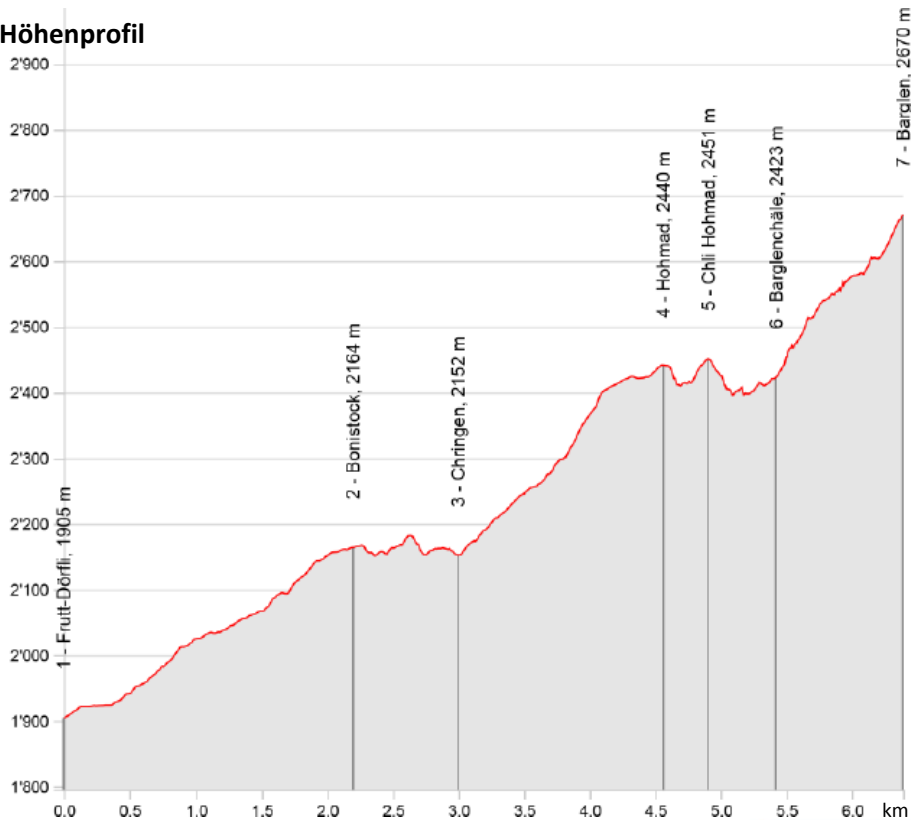
 202

T3/T4

## Kartenausschnitt



## Höhenprofil



## Alpine Tour Barglen

Melchsee-Frutt – Bonistock – Chringen – Hohmad – Chli Hohmad – Barglenchäle – Barglen

---

### Routenbeschreibung

Die Barglen ist einer der höchsten Gipfel unserer Wanderregion und ein Leckerbissen für Alpin-Tour erprobte „Bergler“. In rund 3.5 bis 4 Stunden Wanderzeit erreichen Sie Ihr Ziel.

Auf dem rot/weiss markierten Wanderweg vom Frutt-Dörfli über den Bonistock via Chringen gelangen Sie gemütlich zur Homad. Der folgende Wegabschnitt über die blau/weiss markierte Alpin-Route um die Chli Homad bis zur Barglenchäle erfordert absolute Trittsicherheit und Schwindelfreiheit (SAC Alpin-Wanderskala T4). Zuerst bewältigen Sie einen heiklen Gratabstieg, dieser ist teilweise mit Fixseilen ausgestattet. Nach einem kurzen leichten Teilstück folgt eine Stufenquerung durch ausgesetzte Felspartien bis zur Barglenchäle. Ab hier ist es nicht mehr weit bis zum Barglen Gipfel, welcher Sie nach dem kurzen Schlusssaufstieg mit einem herrlichen Rundblick für jede vergossene „Schweissperle“ entschädigt.

**Variante** Pendelbahn Distelboden – Bonistock

**Wanderkarte** Nr. 411 Höhenwanderung 1 : 25'000

**Tipp** Geniessen Sie die Tour doppelt, engagieren Sie einen Bergführer vor Ort und gönnen Sie sich ein einmaliges Erlebnis. Unter professioneller Führung können Sie den Abstieg über die Abseilpiste südwärts Richtung Schnuer, Tannensee und zurück nach Melchsee-Frutt in Angriff nehmen.

**Kontakt** Sportbahnen Melchsee-Frutt, melchsee-frutt.ch, 041 669 70 60



Barglen