

Schneeschuhtail Bonistock

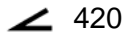
Melchsee-Frutt – Bonistock – Chringen – Tannalp – Tannendamm – Melchsee-Frutt



9km



4h 15min



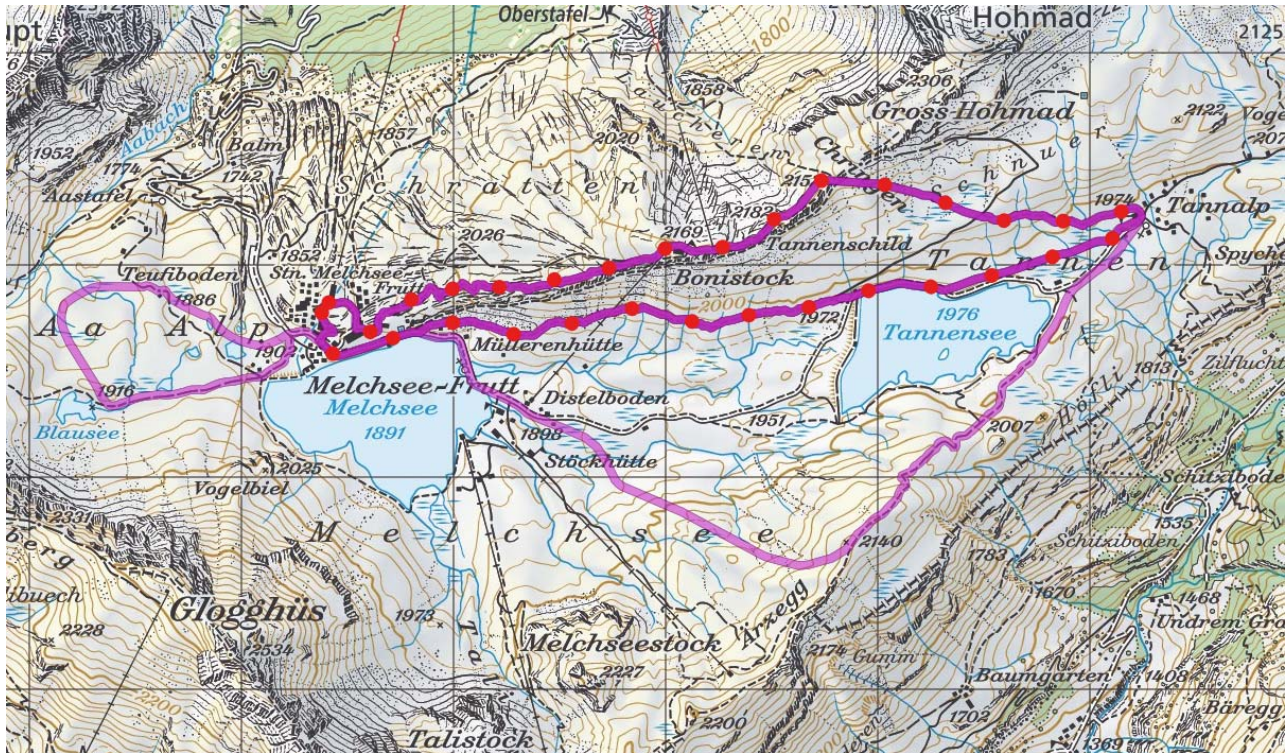
420



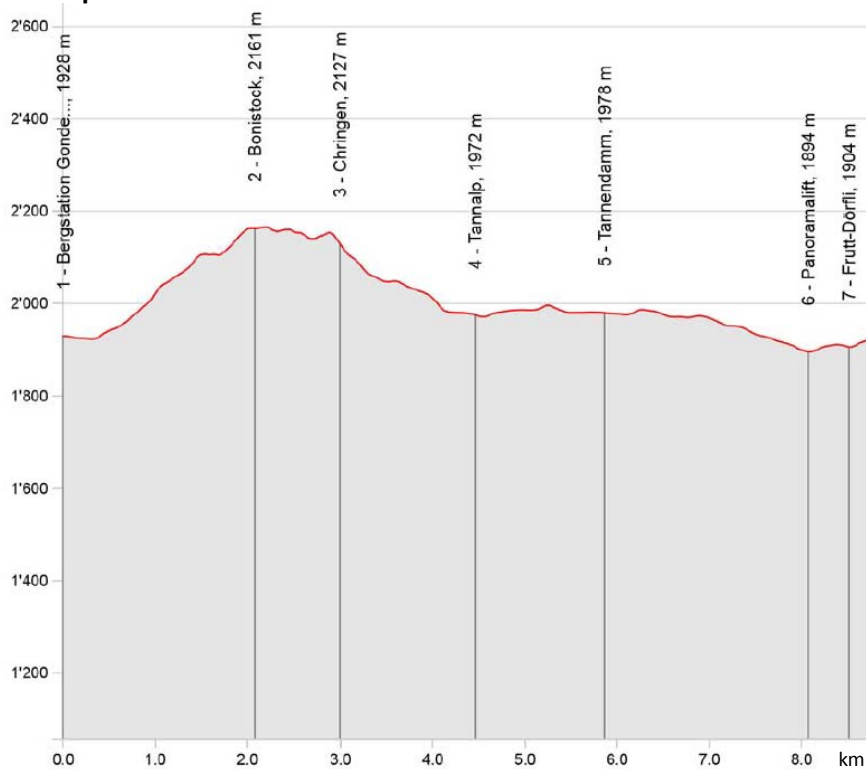
420



Kartenausschnitt



Höhenprofil



Schneeschuhtrail Bonistock

Melchsee-Frutt – Bonistock – Chringen – Tannalp – Tannendamm – Melchsee-Frutt

Routenbeschreibung

Nach wenigen Metern auf dem Winterwanderweg geht's hinter dem Hotel frutt Lodge & Spa los. Schnallen Sie sich Ihre Schneeschuhe an und nehmen Sie den Aufstieg zum Bonistock in Angriff. Der Weg führt Sie stetig aufwärts entlang dem Bergkamm und bietet Ihnen eine tolle Aussicht auf das Hochplateau Melchsee-Frutt.

Beschwingt von den vielen Naturschönheiten gelangen Sie zum höchsten Punkt der Tour. Geniessen Sie die unvergleichliche Rundumsicht. Ab hier geht's weiter vorbei an der Bergstation des Bonistock-Sessellifts bis zur Chringen. Die Passage über die Chringen ist je nach Schneeverwehung eine kleinere oder grössere Herausforderung. Den Übergang gut gemeistert, nehmen Sie den gemütlichen Abstieg zur Tannalp in Angriff. Gönnen Sie sich eine Pause und lassen Sie die Stille auf sich wirken oder stärken Sie sich im Restaurant für den Rückweg.


Zurück geht's parallel zur Loipe entlang des Tannensees und weiter unterhalb des Bonifelsens bis zum Panoramalift. Steigen Sie ein – knapp 40 Meter über dem Melchsee ist der Blick über unsere Alpenperle noch beeindruckender. Lassen Sie den Tag auf dem kurzen Stück zurück zur Gondelbahn nochmals Revue passieren und nehmen Sie ganz viele Erlebnisse mit nach Hause.

Variante Für durchtrainierte bietet sich ab Tannalp die Möglichkeit, den Rückweg über Gumm – Erzegg – Distelboden unter die Schneeschuhe zu nehmen.

Wanderkarte Nr. 411 Höhenwanderung 1:25'000

Tipp Vergessen Sie Ihren Fotoapparat nicht und packen Sie vorsorglich ein Ersatz-T-Shirt ein!

Kontakt Sportbahnen Melchsee-Frutt, melchsee-frutt.ch, 041 669 70 60



Aussicht ab Bonistock Melchsee-Frutt