

Haupt

Klettergebiet Cheselen

©2018, Hans Ettlin



Pulsar



Meteorit



Chaltbach

Nach Melchsee-Frutt

Alp Zihflucht

Von der Stöckalp Fussaufstieg Pulsar + Meteorit in 50 Min. bis Chaltbach + 15 Min.
oder mit dem Auto bis markiertem Parkplatz „Cheseläwand“ Ausstellplatz unterhalb Cheselen Alp,
dann Fussaufstieg 40 Min. von der Melchsee-Frutt Fussabstieg ca.40 Min.

Wanderweg
alte Fruttstrasse

Von der Stöckalp

Klettergebiet Cheselen

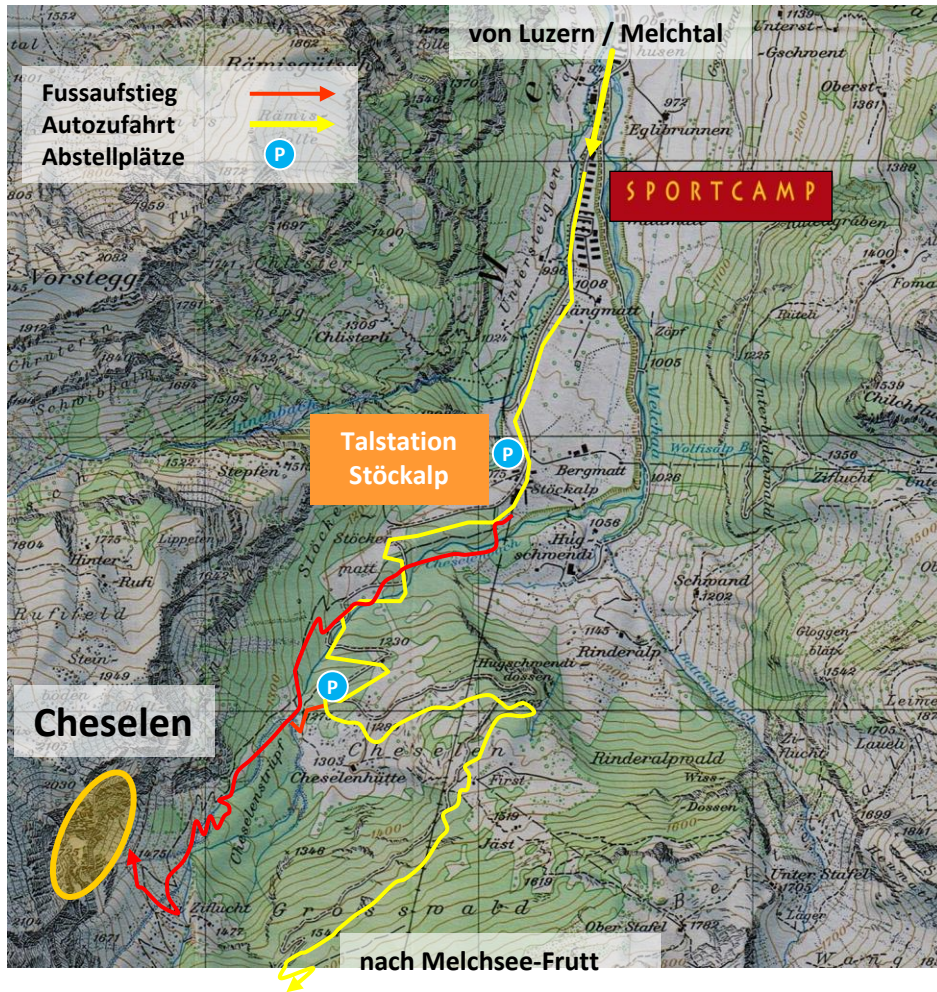
Das Klettergebiet unterliegt keiner zeitlichen Nutzungseinschränkung

3 Sektoren; Pulsar, Meteorit, Chaltbach

Erreichbarkeit des Wandfusses:

Ab Talstation Stöckalp zu Fuss 3.5 km. in 1 ½ Std. oder mit dem Auto auf Fruttstrasse bis Abstellplatz „Chesäläwand“ (taxpflichtige Strasse!)


Der Wandfuss Meteorit liegt auf 1500 müM / Koordinate: 662.798 / 182.708



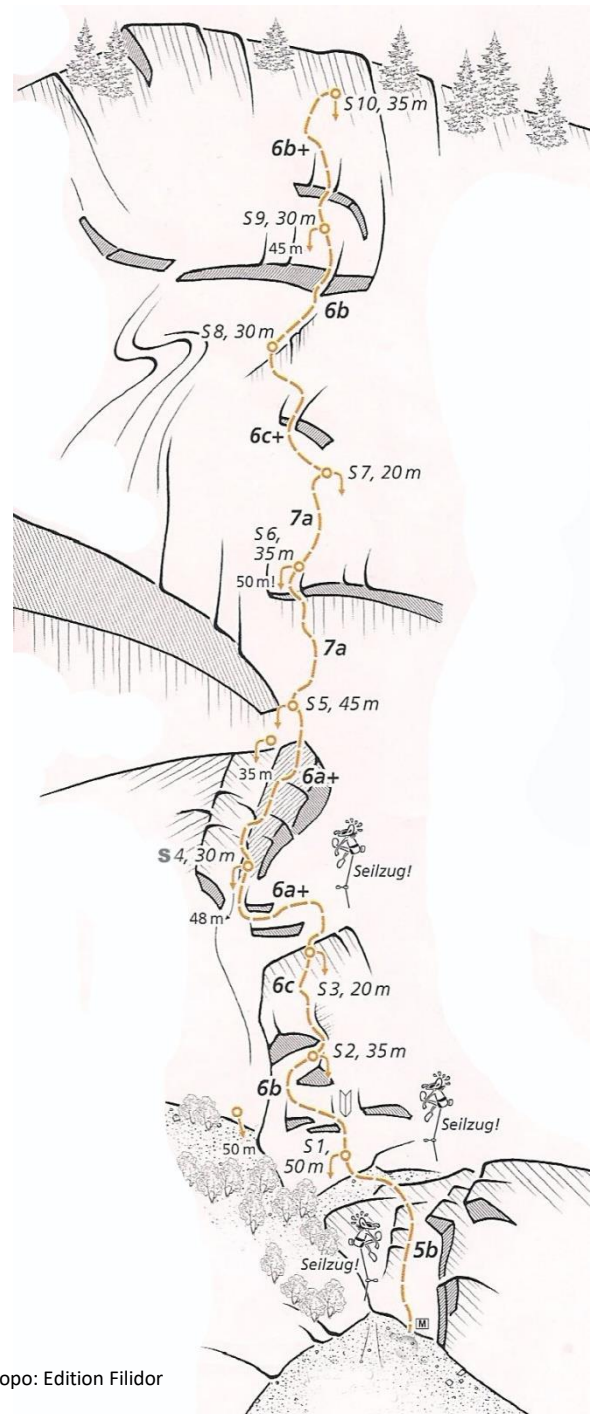

Cheselen

Sektor Pulsar

Standort	662.677 / 182.615 Zustieg ab Stöckalp, Fusszustieg in 60 Minuten Wandfuss; 1640 müM, Wandhöhe 330 m südlich ausgerichtet
Allgemeines	15 Express, 2 x 50 m Seil, Abseilpiste Klettersektor kann ganzjährig genutzt werden.
Eingerichtet	2001, Walter Britschgi, Stefan Degelo, Regula Furrer



Pulsar	SWG
10 SL	5b, 6b, 6c, 6a+, 6a+, 7a, 7a, 6c+, 6b, 6b+ 6 b obligatorisch



Topo: Edition Filidor

Cheselen

Sektor Meteorit

Standort 662.798 / 182.708
Zustieg ab Stöckalp in 60 Min. Wandfuss auf 1500 müM
Wandhöhe 220 m, südlich ausgerichtet

Allgemeines 15 Express, 2 x 50 m Seil, Abseiliste
Klettersektor kann ganzjährig genutzt werden.

Eingerichtet 1996-1998 durch: Walter Britschgi, Stefan Degelo, Regula Furrer, M. Pistor, Markus von Flüe, S. Huber, M. Abri, B. Wiprächtiger

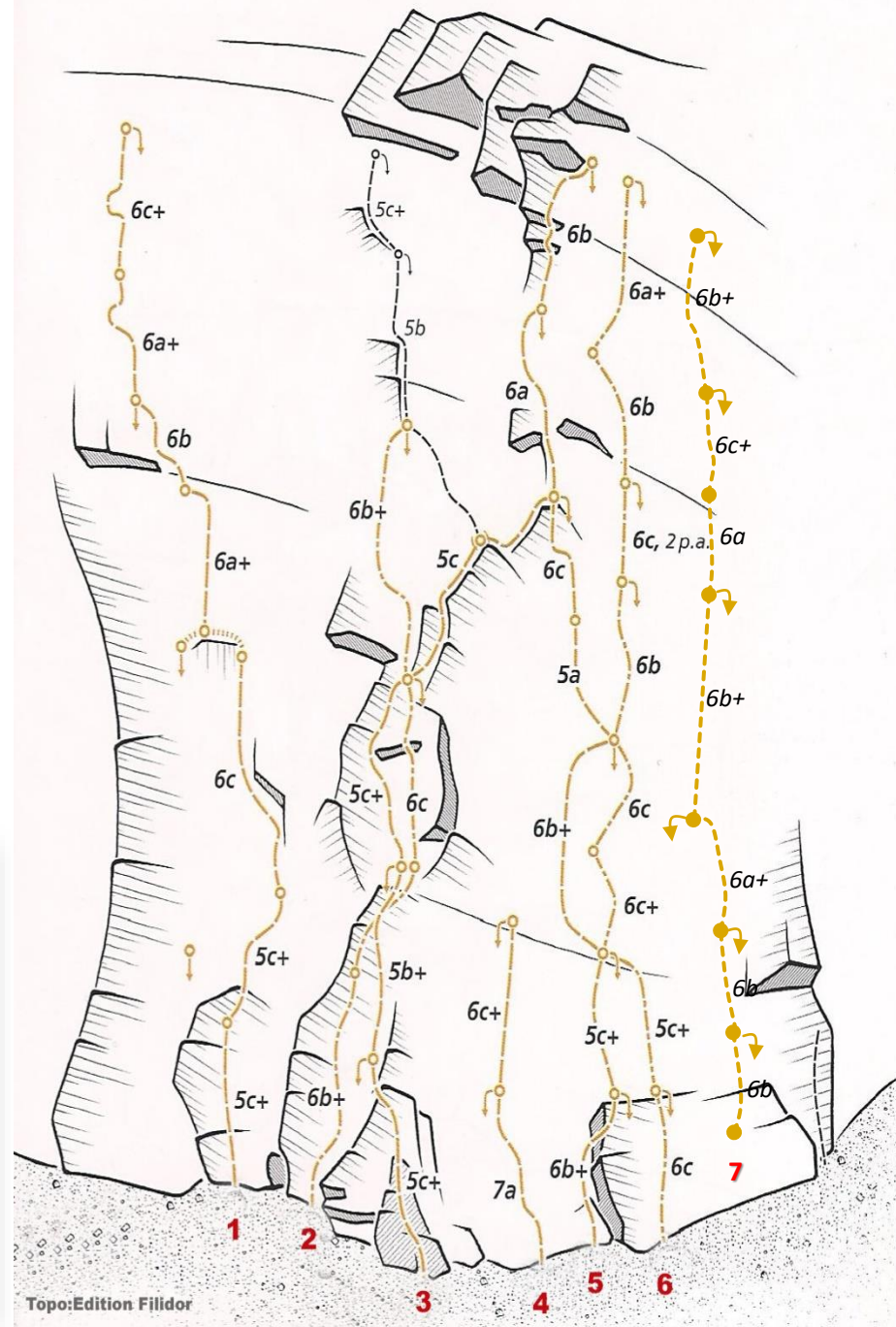
Nr.	Routenname	Seillängen	Schwierigkeit
1	Technoparty	8	6c + (6b oblig.)
2	Überholspur	4	6c (6b oblig.) 18 Express!
3	Meteorit	7	6b (6a oblig.)
4	Krater	2	7a (6b oblig.)
5	Roter Punkt	7	6c (6b oblig.)
6	Kontinuum	8	6c+, 2 p.a. (6b+ oblig.)
7	Unterwegs nach Hause	7	6c+ (6b+ oblig.)



Im Meteorit



Abseilen im blau Chäfer



Cheselen

Sektor Chaltbach

Standort 663.000 / 182,748
 Zustieg ab Stöckalp in 75 Min. Wandfuss auf 1600 müM
 Wandhöhe 180 m, südlich ausgerichtet

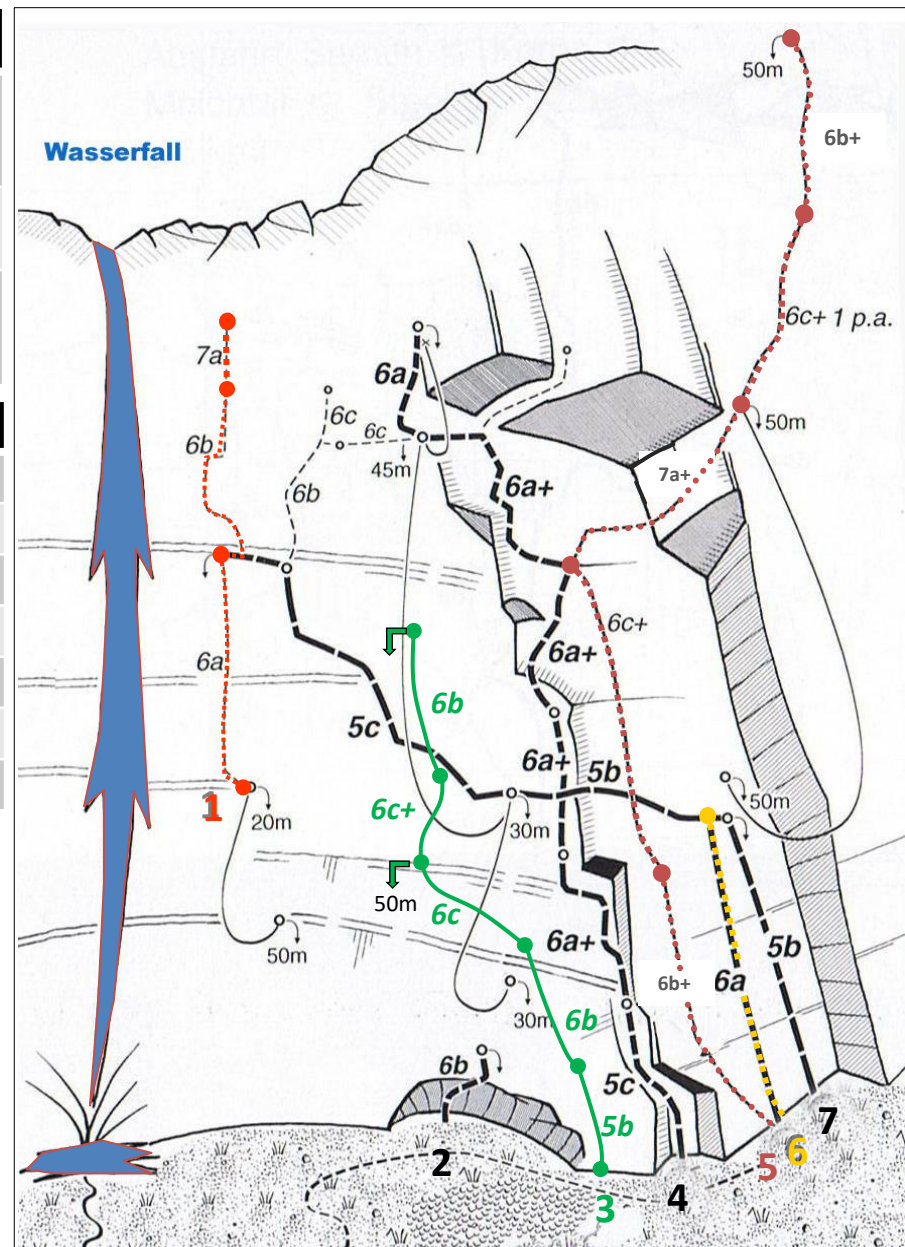
Allgemeines 17 Express, 2 x 50 m Seil, Abseilliste
Klettersektor kann ganzjährig genutzt werden.

Eingerichtet 1996-1998 durch: Walter Britschgi, Stefan Degelo, Regula Furrer, M. Pistor, Markus von Flüe, S. Huber
Trockener Regen: 2010, Roger Würsch, Simon Caprez uam.

Nr.	Routenname	Seillängen	Schwierigkeit
1	Milchstrasse	3	6a, 6b, 7a
2	Galileo	1	6b
3	Trockener Regen	5	5b, 6b, 6c, 6c+, 6b
4	dr blau Chäfer	6	5c, 6a+, 6a+, 6a+, 6a+, 6a
5	Männer vom Memmental	5	6b+, 6c+, 7a+, 6c+, 6b+
6	Primus	1	6a
7	Viadukt	4	5b, 5b, 5c,



Stand im Meteorit



Topo: Edition Filidor