



BETTENALP – BONISTOCK RUNDTOUR

Melchsee-Frutt – Arviböden – Bettenalp – Chringen – Bonistock – Melchsee-Frutt

 7.30 km

 2h 45 min

 495

 495



Kartenausschnitt



Höhenprofil



BETTENALP – BONISTOCK RUNDTOUR

Melchsee-Frutt – Arviböden – Bettenalp – Chringen – Bonistock – Melchsee-Frutt

Routenbeschreibung

Einmal „anders“ zum Bonistock! Ab dem Frutt-Dörfli führt Sie der Weg ein kurzes Stück auf der Strasse bis zur Oberen Frutt und ab da in den Wanderweg Richtung Arviböden. Leichtfüssig queren Sie oberhalb der Wildruhezone den Hang zur Bettenalp und entdecken die zerklüfteten Schratzen, Alpenrosen, Enzian oder Anemonen.

Gönnen Sie sich bei der Bettenalp eine kurze Pause, ab hier geht's bergwärts auf dem Wanderweg entlang der Skipiste Paradiesli und links hoch bis zum Übergang Chringen. Von da führt Sie der Weg über den Bergkamm zum Bonistock. Der herrliche Ausblick ins Tal und auf die Berge lässt Ihre Schweissperlen schnell trocknen.


Vorbei am Hotel Bonistock wandern Sie gemütlich talwärts Richtung Frutt-Dörfli. Geniessen Sie den Blick über Melchsee-Frutt und nehmen Sie unvergessliche Eindrücke mit nach Hause.

Variante Pendelbahn Bonistock – Distelboden

Wanderkarte Nr. 411 Höhenwanderung 1 : 25'000

Tipp Nehmen Sie sich Zeit für einen kurzen Halt bei der Edelweiss-Bank, ein Geschenk von Edelweiss Air anlässlich der Taufe des Airbus A380 „Melchsee-Frutt“.

Kontakt Sportbahnen Melchsee-Frutt, melchsee-frutt.ch, 041 669 70 60



„Edelweiss-Bank“ mit Blick über den Melchsee