




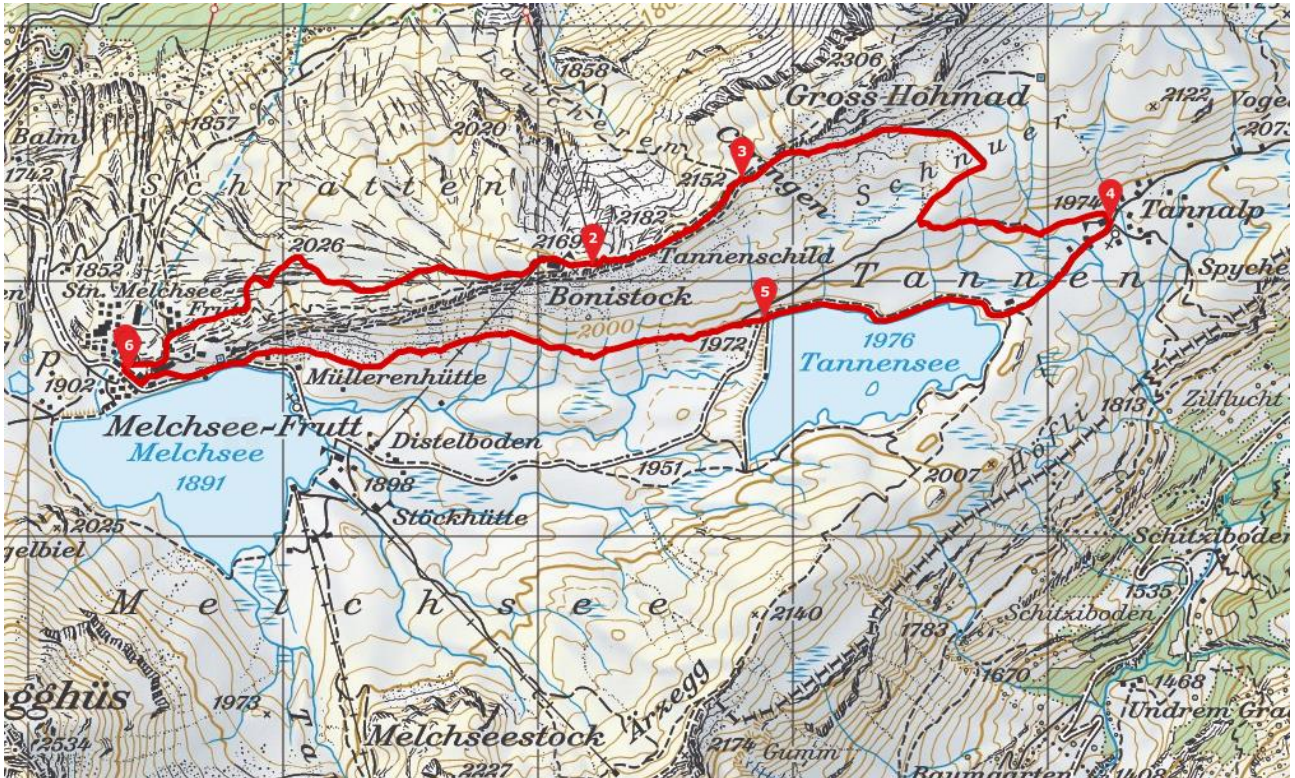


# BONISTOCK – RUNDTOUR

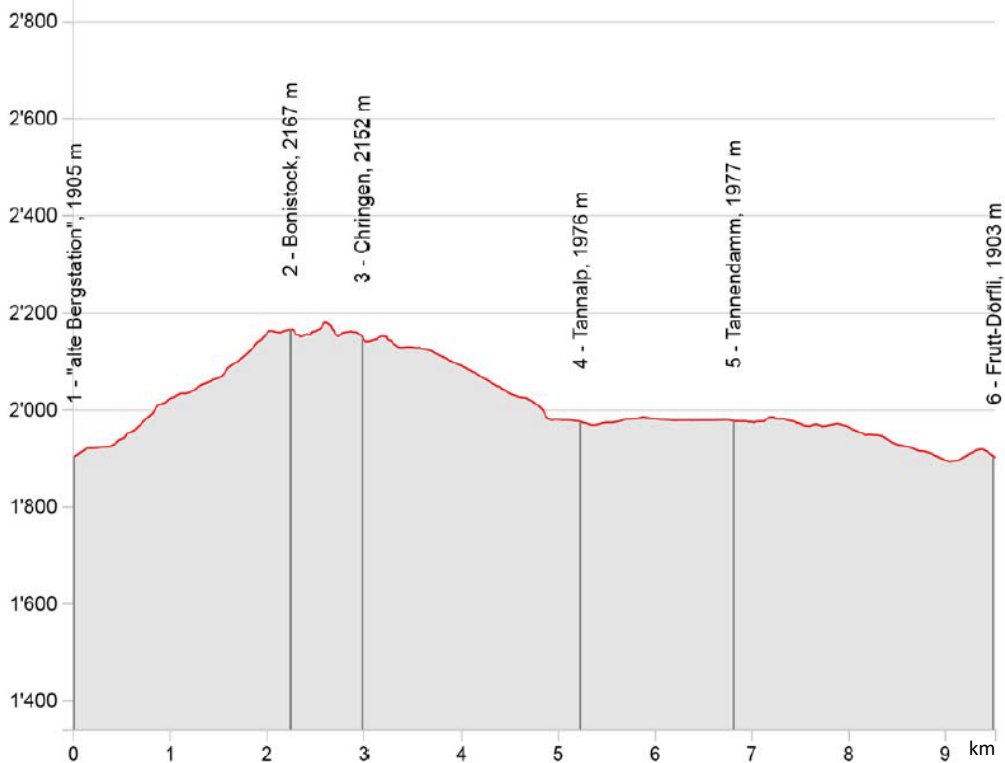
Melchsee-Frutt – Bonistock – Chringen – Tannalp – Tannendamm – Melchsee-Frutt

 9.52 km    
  2h 50 min    
  396    
  396    
 

## Kartenausschnitt



## Höhenprofil



# BONISTOCK – RUNDTOUR

Melchsee-Frutt – Bonistock – Chringen – Tannalp – Tannendamm – Melchsee-Frutt

---


## Routenbeschreibung

Los geht's bei der „alten Bergstation“ im Frutt-Dörfli. Der Weg führt kurz entlang der Strasse hoch zum Hotel Frutt Mountain Resort und wechselt hinter dem imposanten Gebäude auf den Wanderweg Richtung Bonistock. Die Wanderung zum Bonistock ist in seiner Vielfalt unvergleichbar. Entdecken und riechen Sie die einmalige Alpenflora, bestaunen Sie skurrile Gesteinsbildungen und die beeindruckende Karst-Landschaft - ein Paradies „nicht nur“ für Geologen und Biologen.

Auf dem Bonistock angekommen, geniessen Sie die einzigartige Rundschau über die Zentralschweiz bis hin zur Grenze nach Deutschland und die imposanten Bergspitzen der Berner Alpen.

Ab hier geht's horizontal weiter bis zum Übergang Chringen und ab da talwärts Richtung Tannalp. Gönnen Sie sich auf dem Rückweg eine Pause an der Grillstelle Fachshubel beim Tannensee und stärken Sie sich. Anschliessend marschieren Sie gemütlich entlang der Strasse bis zum Tannendamm und weiter auf dem Wanderweg via Panoramalift zurück zum Frutt-Dörfli.

<b>Variante</b>	Rückfahrt ab Tannalp mit dem Frutt-Zug
<b>Wanderkarte</b>	Nr. 411 Höhenwanderung 1 : 25'000
<b>Tipp</b>	Vergessen Sie Ihren Fotoapparat nicht!
<b>Kontakt</b>	Sportbahnen Melchsee-Frutt, melchsee-frutt.ch, 041 669 70 60



Bonistock – Chringen mit fantastischem Ausblick Richtung Tannalp