




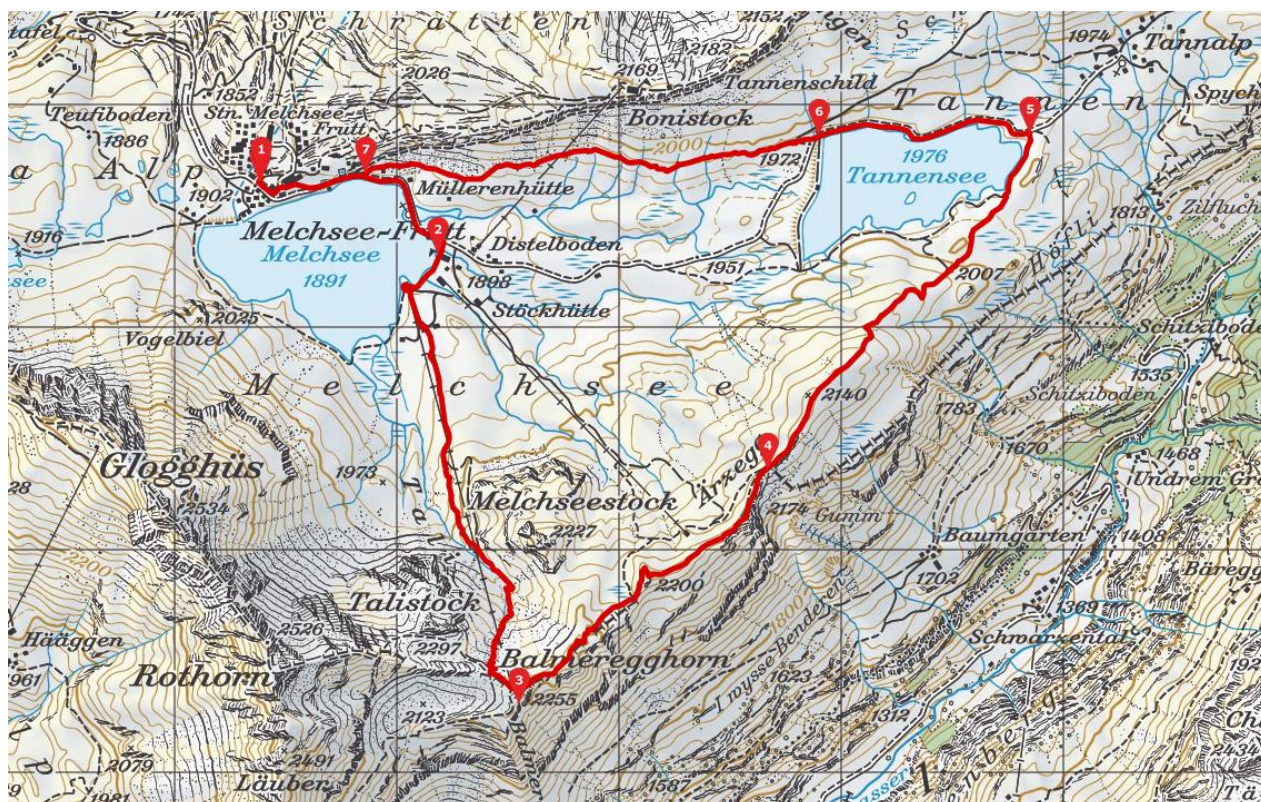


ERZEGG RUNDTOUR

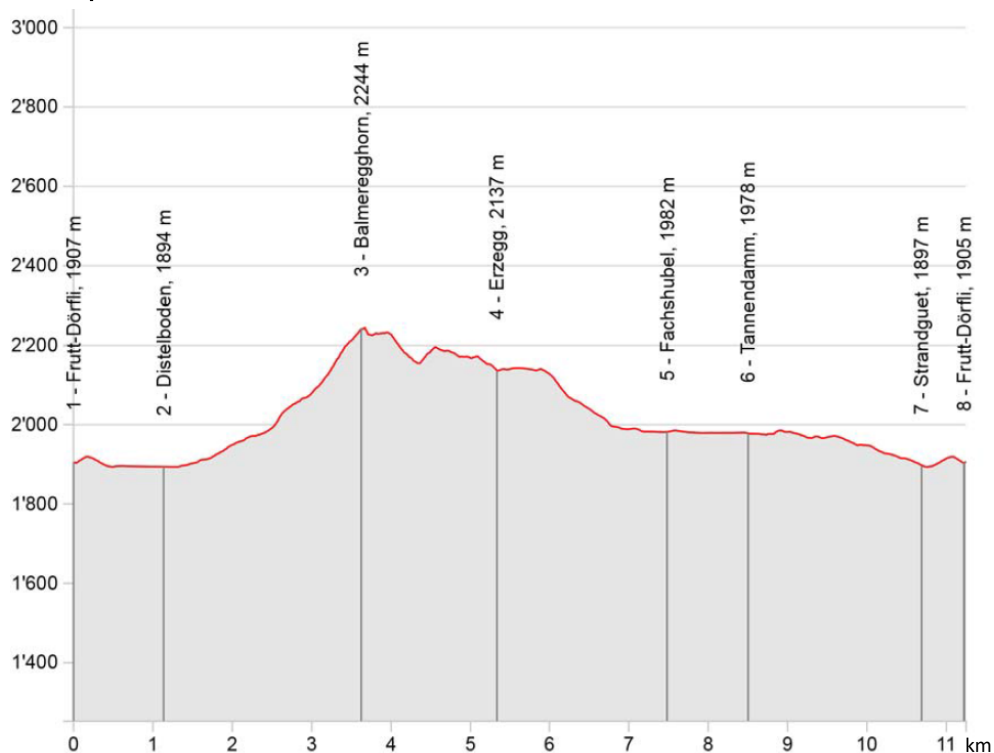
Melchsee-Frutt – Distelboden – Balmeregghorn – Erzegg – Fachshubel – Tannendamm – Melchsee-Frutt

 11.25 km
  3h 30 min
  505
  505
 

Kartenausschnitt



Höhenprofil



ERZEGG RUNDTOUR

Melchsee-Frutt – Distelboden – Balmeregghorn – Erzegg – Fachshubel – Tannendamm – Melchsee-Frutt

Routenbeschreibung

Traumhafte Aussicht hoch über Melchsee-Frutt!

Das Frutt-Dörfli ist der Ausgangspunkt für diese herrliche Rundtour. Starten Sie entlang dem tiefblauen Melchsee zum Distelboden und weiter zur Talstation vom Balmeregg-Skilift. Hier beginnt der Aufstieg zum Balmeregghorn. Das Bergpanorama und die herrliche Aussicht entschädigen Sie für die schweisstreibenden rund dreihundert Höhenmeter.

Die Wanderung über den Kamm bis zum Erzegg mit Blick auf das Gental und die malerische Engstlenalp wird sicher zum unvergesslichen Erlebnis. Gemütlich marschieren Sie weiter Richtung Erzeggkreuz bis runter zum Tannensee. Beachten Sie das Gestein am Wegrand, hier wurde früher Erzabbau betrieben.

Ab Fachshubel (Grillstelle, Alphütte) führt der Weg entlang des Tannensees auf der Strasse bis zum Tannendamm und weiter in den Wanderweg unterhalb des Bonifelsen bis zum Strandguet. Gönnen Sie sich einen Zwischenhalt und geniessen Sie die einmalige Aussicht auf unserer Panoramaplattform vierzig Meter hoch über dem Melchsee.

Variante	Rückfahrt ab Haltestelle Fachshubel mit dem Frutt-Zug
Wanderkarte	Nr. 411 Höhenwanderung 1 : 25'000
Tipp	Ein Abstecher zur Tannalp lohnt sich immer!
Kontakt	Sportbahnen Melchsee-Frutt, melchsee-frutt.ch, 041 669 70 60



Tannensee mit Graustock im Hintergrund