




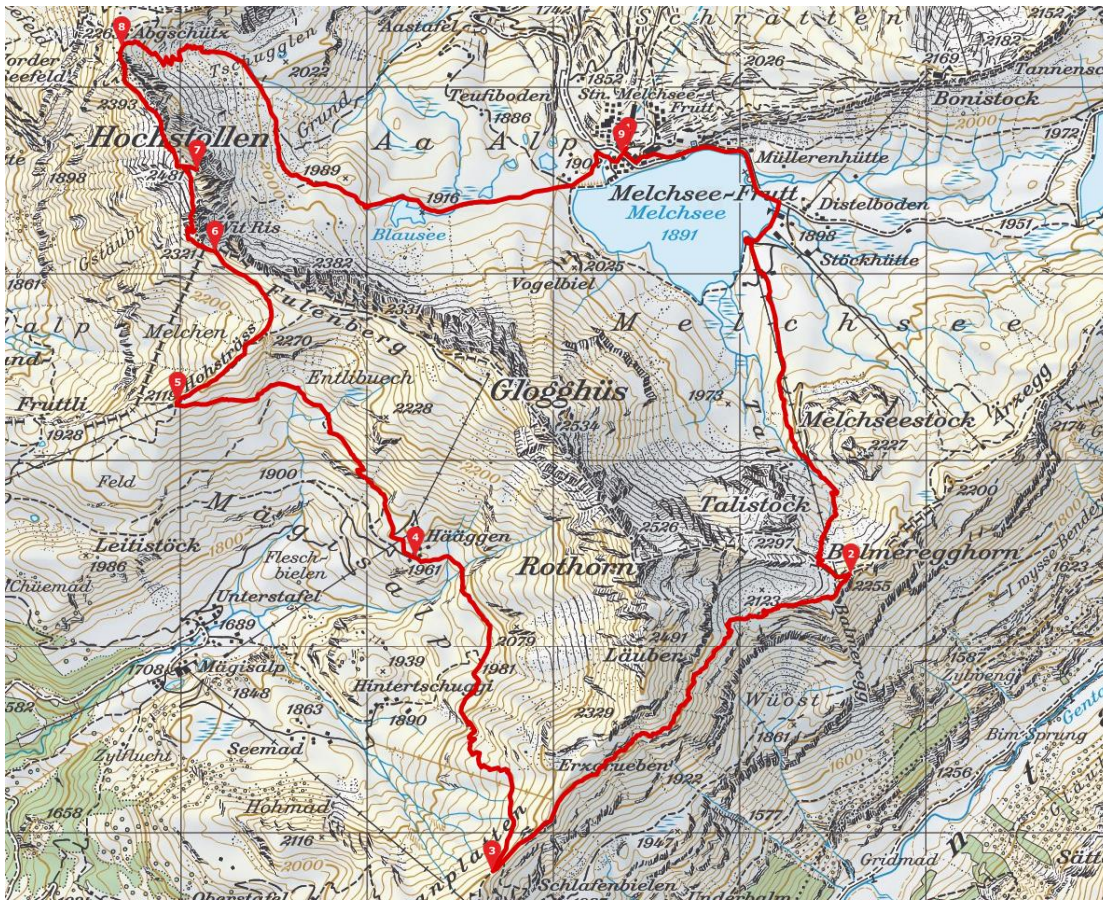


# HOCHSTOLLEN RUNDTOUR

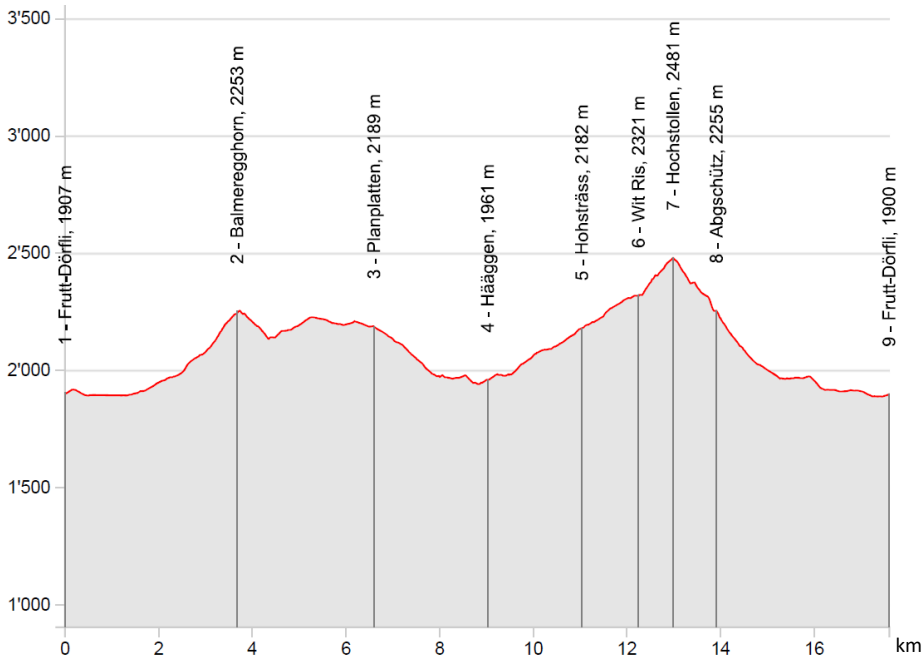
Melchsee-Frutt – Balmeregghorn – Planplatten – Häggen – Hochstollen – Abgschütz – Melchsee-Frutt

 17.50 km  
  6h 15 min  
  1'125  
  1'125  
 

## Kartenausschnitt



## Höhenprofil



# HOCHSTOLLEN RUNDTOUR

Melchsee-Frutt – Balmeregghorn – Planplatten – Hääggen – Hochstollen – Abgeschütz – Melchsee-Frutt

---

## Routenbeschreibung

Mit guter Kondition, Ausdauer und Bergtauglichkeit wird die Hochstollen-Rundtour ein einmaliges Bergerlebnis. Grösstenteils verläuft die Wanderung auf sehr gutem Bergweg, einige Abschnitte erfordern jedoch etwas mehr Kraft.

Ab dem Frutt-Dörfli wandern Sie entlang dem Melchsee zur Talstation des Skilifts Balmeregg. Von hier geht's bergauf zum Balmeregghorn. Geniessen Sie den herrlichen Rundblick und mit etwas Glück sehen Sie Murmeltiere, Gämsen oder Steinböcke. Ab dem Balmeregghorn verläuft der Weg beinahe horizontal via Planplatte – Hääggen bis zu Hohsträss. Jetzt geht's bergauf zum Einschnitt Wit-Ris und weiter den steilen Bergweg hoch zum Hochstollen. Eine atemberaubende Aussicht entschädigt Sie für jede Schweissperle auf Ihrer Stirn.

Wie sagte einst Jean Jaques Rousseau: „Auf hohen Bergen, wo die Luft rein ist, atmet man leichter und fühlt sich körperlich und geistig freier!“

Beschwingt nehmen Sie den Abstieg über das Abgeschütz zum Blausee in Angriff und wandern gemütlich zurück zum Frutt-Dörfli.

**Variante** Frutt-Zug bis zur Haltestelle Tannensee und Aufstieg via Erzegg

**Wanderkarte** Nr. 411 Höhenwanderung 1 : 25'000

**Tipp** In umgekehrter Richtung erwartet Sie auf dem Hochstollen ein unvergesslicher Sonnenaufgang.

**Kontakt** Sportbahnen Melchsee-Frutt, melchsee-frutt.ch, 041 669 70 60



Hochstollen mit grandioser Aussicht auf Melchsee-Frutt